



## La zona minera de Pino del Oro. Itinerario arqueológico de Peña Redonda en Villardiegua de la Ribera (Zamora)



CASTILLA Y LEÓN  
Es Vida



Unión Europea  
FEDER  
Invertimos en su futuro





Itinerarios Arqueológicos



Vista panorámica del asentamiento de Peña Redonda ▼



La zona de los Arribes del Duero de Zamora presenta un rico patrimonio arqueológico cuya puesta en valor ha comenzado con la creación de dos itinerarios en dos de las áreas de mayor interés por presentar un paisaje cultural integrado en un entorno natural como es el Parque de Los Arribes del Duero.

Tanto la Zona Minera de Pino del Oro como el Itinerario arqueológico de Peña Redonda nos acercan a los procesos históricos que se desarrollaron en las comarcas de Aliste y Sayago a partir de la conquista romana.

Estela funeraria de Virino en Villardiegua de la Ribera ▶







Sondeo minero de La Ribera



Domus de El Picón



Insultura de ofido en la "Peña de la Fuente de la Carroza"

## La zona minera de Pino del Oro

Desde el año 2006 y gracias a diversos programas financiados por la Junta de Castilla y León, el CSIC, en colaboración con el Ayuntamiento de Pino del Oro ha realizado varias campañas de estudio y puesta en valor de la Zona Minera.

En la zona se han documentado una serie de explotaciones mineras datadas entre los siglos I y II d.C. Se conocen más de 100 estructuras relacionadas con la minería de oro de época romana, que incluyen minas al aire libre como son las cortas, trincheras y sondeos, así como conjuntos de cazoletas, estructuras empleadas para moler el mineral y liberar el oro. Todas ellas permiten reconstruir el proceso de extracción y tratamiento del oro que se realizaría en la Zona Minera de Pino del Oro en la antigüedad, al mismo tiempo que muestran una explotación sistemática del territorio y de sus recursos.



fragmento de estela funeraria reutilizada en una casa de Pino del Oro ▶



◀ "El bronce de "El Picón"

El asentamiento relacionado con las minas se encuentra en un cerro junto al casco urbano llamado El Picón. En él se han documentado varias edificaciones, materiales cerámicos, monedas e incluso dos fragmentos de un pacto de hospitalidad en bronce. La explotación de las minas recaía sobre los habitantes de este poblado como actividad fiscal hacia el Imperio. El oro extraído pertenecía al Estado Romano que además era propietario de todas las minas de oro del Imperio. En época prerromana existía una población en los Arribes del Duero, en el yacimiento de La Ciguadueña, que también habrían aprovechado el oro extrayéndolo de los placeres fluviales del arroyo de Fuentelarraya.

Reutilizados en las casas de la localidad se encuentran diversos restos romanos correspondientes a estelas funerarias procedentes de dicho yacimiento, que nos informan sobre el mundo funerario y las creencias de las gentes que lo habitaron.

La Zona Minera de Pino del Oro forma, a través de las estructuras mineras fosilizadas, un paisaje cultural único y singular dentro del entorno natural de los Arribes del Duero.





Muralla prerromana descubierta en la excavación de Peña Redonda



"La Mula", veiraco situado en la plaza de la Iglesia de Villardiegua de la Ribera

## El yacimiento arqueológico de Peña Redonda (Villardiegua de la Ribera)

El yacimiento arqueológico de Peña Redonda (Villardiegua de la Ribera)

La investigación realizada por el CSIC sobre el asentamiento de Peña Redonda y su entorno se ha efectuado en colaboración con el ayuntamiento de Villardiegua de la Ribera y con la financiación por parte de diferentes programas de la Junta de Castilla y León.

Los resultados han confirmado la ocupación continua del asentamiento desde la Edad del Hierro hasta al menos un siglo V d. C., así como la explotación de minas de oro en las proximidades y la construcción de bancales de cultivo y acondicionamientos del terreno para la obtención de mejores áreas para la agricultura.

Las excavaciones realizadas en 2010 han permitido constatar niveles correspondientes a la Edad del Hierro, así como numeroso material cerámico realizado a mano propia de este periodo. A esta etapa correspondería la muralla que rodearía al yacimiento y la cual tenía al menos dos metros de altura y un ancho de 4'5 m.

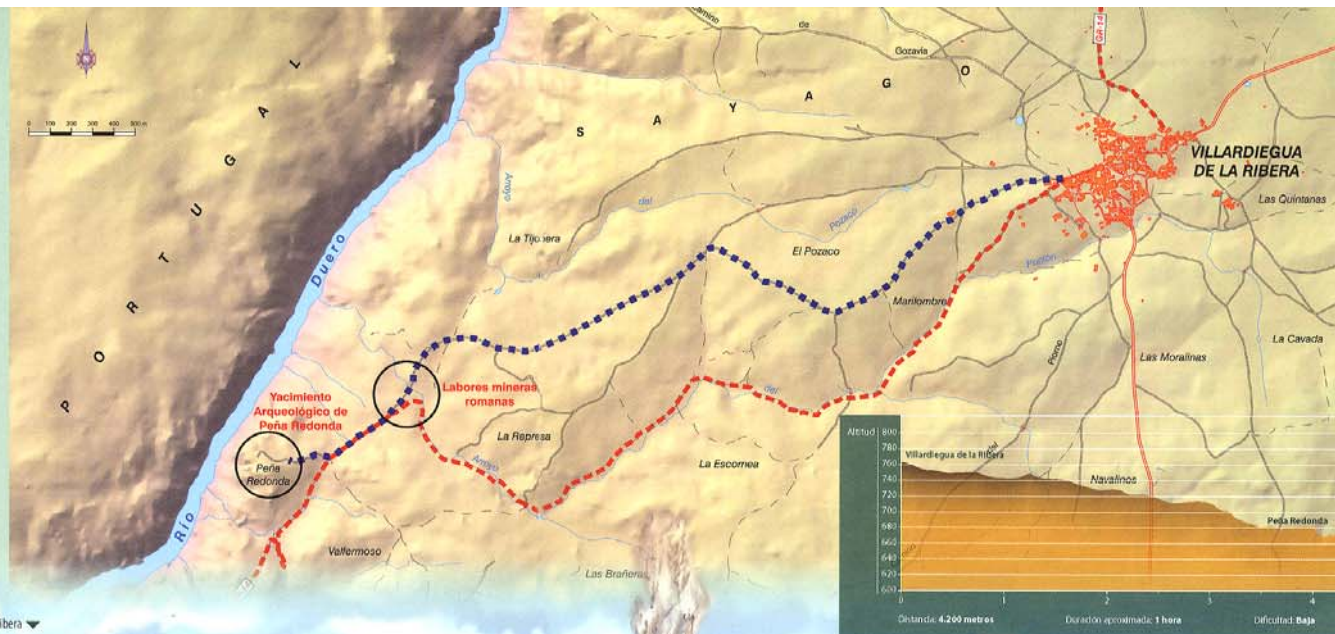
El asentamiento continuó ocupado en época romana, momento en el cual se amortiza la muralla. A este periodo correspondería la explotación aurífera descubierta en el cercano arroyo de la Ribera, así como la construcción de bancales y terrazas de cultivo en las vertientes N y SE del yacimiento. Estos elementos nos muestran los cambios que se produjeron tras la conquista romana y las nuevas formas de explotar el territorio.

## Itinerario Peña Redonda

Durante el recorrido se explica una trinchera para extraer el oro, así como las cazoletas de molido que se hicieron para obtener el concentrado aurífero.

También se explica el asentamiento y las terrazas de cultivo del yacimiento de Peña Redonda.

Este último se encuentra ubicado sobre los Cañones del Duero, desde donde se puede contemplar una magnífica vista de los Arribes.



Reconstrucción del proceso de explotación en Pontón de la Ribera ▼



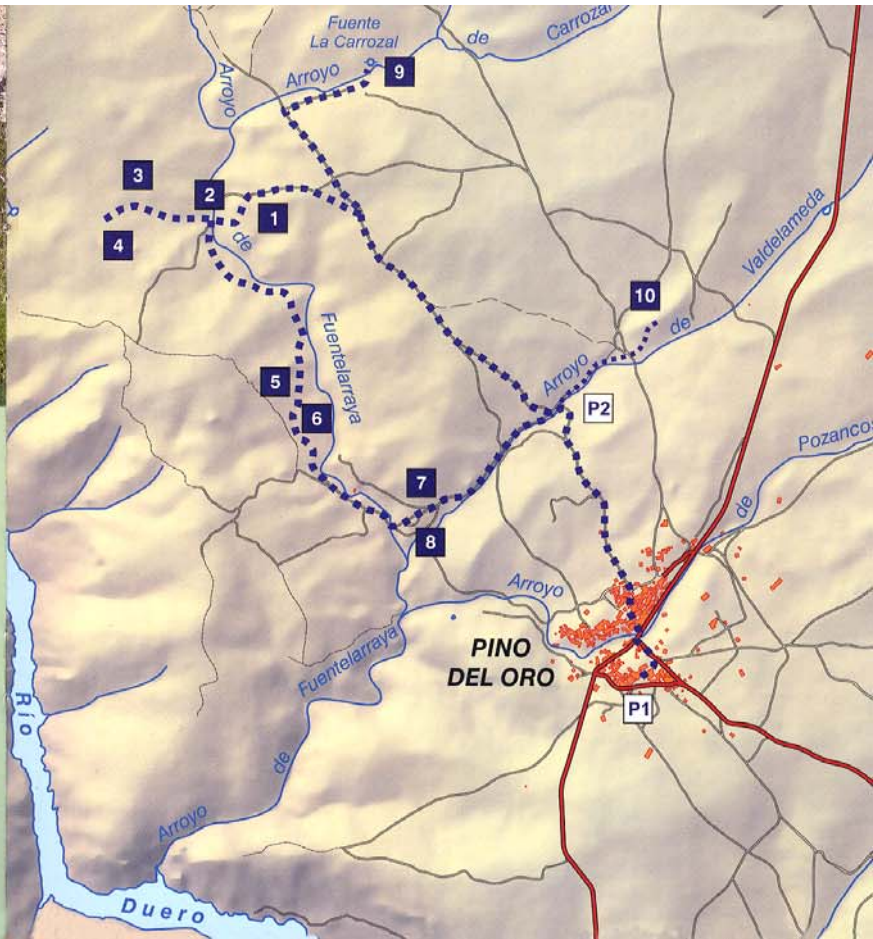
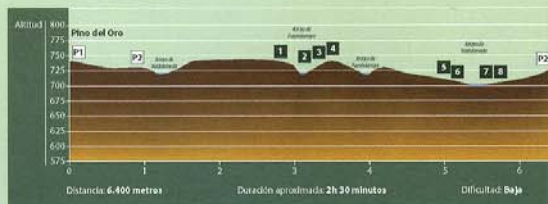


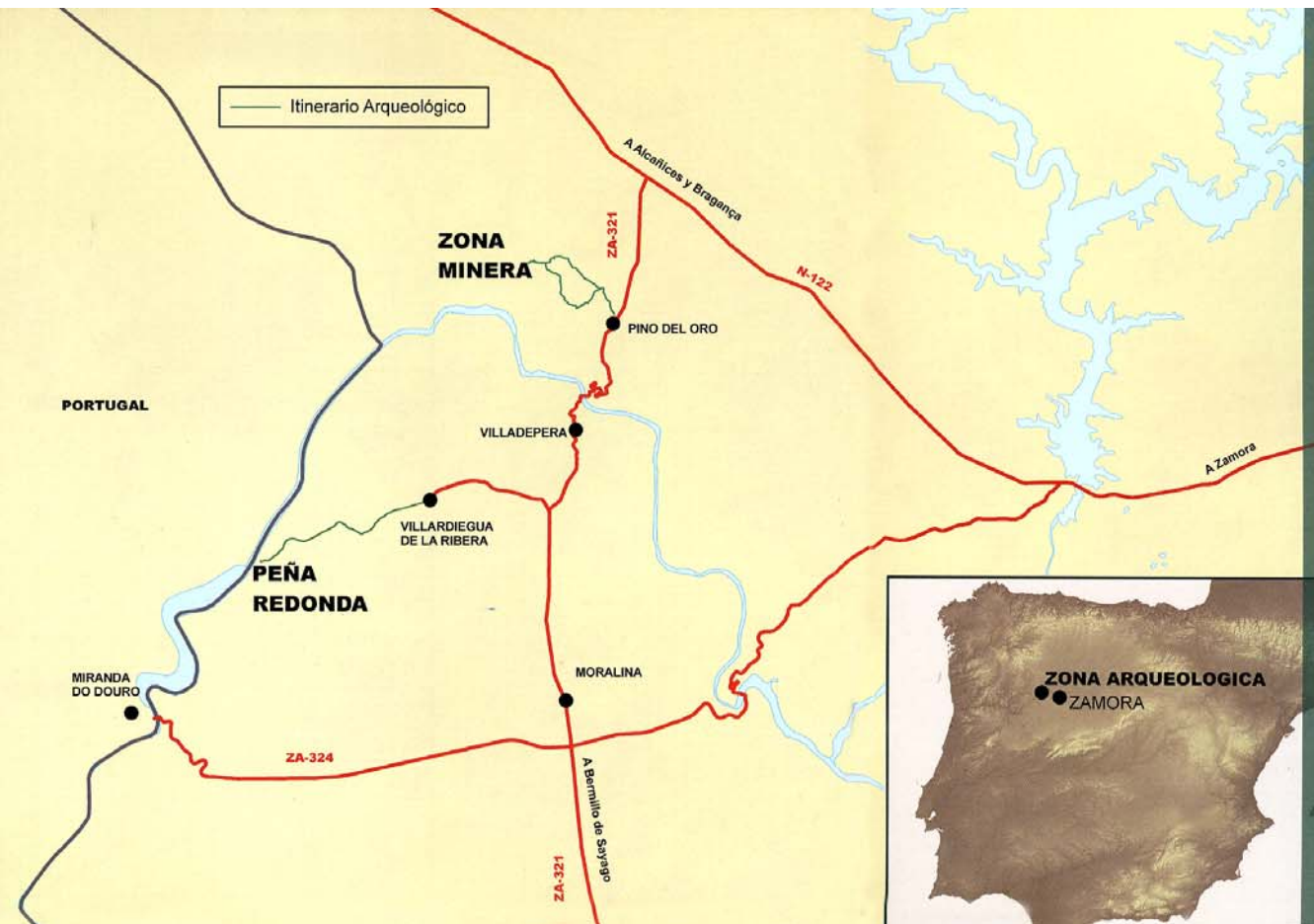


Conjunto de cazolefas en Las Forcadas

## Itinerario Pino del Oro

A lo largo del itinerario se puede comprender la evolución de este singular paisaje cultural. Se presta especial atención a la explicación del proceso de explotación desarrollado en época romana para extraer y obtener el oro, así como a diferentes aspectos de las formas de vida de las gentes que trabajaron en las minas. También se pueden observar los usos tradicionales del granito en la zona.





## Localización Cómo llegar

**Desde Zamora** coger la N-122 hacia Alcañices/ Bragança durante 25 km; después tomar el desvío a la ZA-321 en dirección Pino del Oro durante 3,5 kms.

**Desde Pino del Oro** continuar por la carretera ZA-321 hasta atravesar el río Duero por el Puente de Requejo. Cruzar Villadepera y, a la salida del pueblo, tomar el desvío a la derecha hacia Villardiega de la Ribera por la ZA-2220, continuando por esta carretera durante 5 kms.



Reconstrucción del proceso de extracción en la Corta de Llago los Bueyes ▼

TEXTO E IMAGEN | Grupo Estructura Social  
y Territorio-Arqueología  
del Paisaje del CCHS-CSIC  
Alejandro Beltrán  
Javier Sánchez-Palencia  
Damián Romero  
Brais Currás  
Fernando Alonso  
Ana Delia Rodríguez

DISEÑO Y MAQUETACIÓN | Miguel Ángel Negro

IMPRIME | Mata Digital, S.L.

DEPÓSITO LEGAL | VA-853/2010





